

?

Une vue à 360° ... !

Signaler un bogue

Belfroi érigé en 1440, classé au Patrimoine Mondial de l'Humanité par l'UNESCO.

Du haut de ces 48 mètres, un panorama exceptionnel « Ville, Port, Plage »... !

Accès au carillon par ascenseur puis à la terrasse panoramique (65 marches)

Source : <https://beffroi-dunkerque.fr/>

Il est bien visible de l'extérieur, mais l'ascension est payante.

Particularités

Notation

Intérêt
général

????

Marche
d'approche

????

Difficulté
d'Accès

????

Durée de la
visite

????

Localisation

Grande région

Hauts-de-France (32)

Ancienne région

Nord-Pas-de-Calais (31)

Département

Nord (59)

Commune

Dunkerque (59183)

Coordonnées

51.03562,2.37615

Système	Datum	notation	Définition	coordonnées X	coordonnées Y
Lambert 93	RGF93	D.d	EPSG:2154	7104609	656143
Lambert II+	NTF	D.d	EPSG:27572	2671424	602790
UTM Nord fuseau 31	WGS84	D.d	EPSG:32631	5653971	456258
Lambert I	NTF	D.d	EPSG:27571	1370823	602783
Peuso-mercator	WGS84	D.d	EPSG:3785	6627597	264511
Latitude Longitude	WGS84	DMS	EPSG:4326	51°2'8.236"	2°22'34.122"
Latitude Longitude	WGS84	D.d	EPSG:4326	51.035621	2.376145

Ajouter un commentaire

Commentaires

Essentiel

?

Dunkerque 59183

?

Architecture civile

?

51.03562,2.37615

?

fr.wikipedia.org

?

admin-bis.nord

?

272 Visites

Publié

Friday 26 August 2022











Révisé

Friday 26 August 2022

Classements

Monument historique

Proximité

	Dunkerque
	158m
	Tour du Leughenaer à Dunkerque
	530m
	Coudekerque-Branche
	1.28km
	Cappelle-la-Grande
	3.78km
	Téteghem
	5.02km
	Coudekerque-Village
	5.39km
	Leffrinckoucke
	6.16km
	Grande-Synthe
	6.25km
	Armbouts-Cappel
	6.87km
	Uxem
	7.71km

Dans la même commune

	Beffroi de Dunkerque
	Tour du Leughenaer à Dunkerque

Tout fermer ×