

?

Signaler un bogue

## Belfroi - Cambrai

L'existence du beffroi à Cambrai est attestée dès le XI<sup>e</sup> siècle. Ses constructions et démolitions successives sont rattachées à l'histoire mouvementée des révoltes communales cambrésiennes, qui comptent parmi les plus précoces de la région. C'est en 1395 que Cambrai obtint définitivement de l'empereur Venceslas l'autorisation de posséder un beffroi, fonction qu'occupe le clocher de l'église Saint-Martin à partir du milieu du XVI<sup>e</sup> siècle. Erigé entre 1447 et 1474 dans le style gothique, percé sur ses faces de lancettes ogivales et doté aux quatre angles de puissants contreforts, il s'élançait alors à près de 57 mètres de hauteur. Son niveau supérieur présentait un aspect différent de celui que nous lui connaissons, puisqu'il était couvert par une étonnante flèche torse, flanquée de quatre tourelles d'angle. Elle fut remplacée par un dôme surmonté d'un lanternon lors de travaux réalisés entre 1732 et 1736 qui donnèrent au beffroi l'allure qui est toujours la sienne aujourd'hui, élevant sa silhouette à près de 62 mètres. Les quatre sculptures ornant son sommet, réalisées par Marcel Gaumont en 1924, représentent des personnages représentatifs de l'histoire de Cambrai. Le beffroi abritait le service des guetteurs, les "gallus". Ceux-ci étaient chargés d'annoncer les heures sur la cloche ou, la nuit, à l'aide d'un porte-voix, de sonner l'ouverture et la fermeture des portes de la ville ainsi que l'heure de couvre-feu. Enfin, ils assuraient la surveillance de la ville et donnaient l'alerte en cas de départ d'incendie ou d'attaques extérieures. Véritable héritage du Moyen Âge, ce service des guetteurs subsista au beffroi jusqu'en 1934.

Source : <https://www.tourisme-cambresis.fr>

?

Classé ou inscrit

Notation

Intérêt  
général

????

Marche  
d'approche

????

Difficulté  
d'Accès

????

Durée de la  
visite

????

Localisation

Grande région

Hauts-de-France (32)

Ancienne région

Nord-Pas-de-Calais (31)

Département

Nord (59)

Commune

Cambrai (59122)

Coordonnées

50.17432,3.23195

Système	Datum	notation	Définition	coordonnées X	coordonnées Y
Lambert 93	RGF93	D.d	EPSG:2154	7008489	716588
Lambert II+	NTF	D.d	EPSG:27572	2575770	664073
UTM Nord fuseau 31	WGS84	D.d	EPSG:32631	5558039	516563
Lambert I	NTF	D.d	EPSG:27571	1275383	663964
Peuso-mercator	WGS84	D.d	EPSG:3785	6476520	359779
Latitude Longitude	WGS84	DMS	EPSG:4326	50°10'27.559"	3°13'55.027"
Latitude Longitude	WGS84	D.d	EPSG:4326	50.174322	3.231952

Ajouter un commentaire

Commentaires

Essentiel

?

Cambrai 59122

?

Architecture civile

?

50.17432,3.23195

?

fr.wikipedia.org

?

admin-bis.nord

?

248 Visites

Publié

Thursday 17 March 2022











Révisé

Thursday 17 March 2022

Classements

Monument historique

Proximité

	Cathédrale N-D de-Grâce de Cambrai
	263m
	Cambrai
	612m
	Neuville-Saint-Rémy
	1.48km
	Proville
	2.2km
	Tilloy-lez-Cambrai
	2.68km
	Escaudœuvres
	3km
	Niergnies
	3.46km
	Awoingt
	4.04km
	Ramillies
	4.11km
	Sailly-lez-Cambrai
	4.46km

## Dans la même commune

	Beffroi - Cambrai
	Cathédrale N-D de-Grâce de Cambrai

Tout fermer ×